



АДМИНИСТРАЦИЯ ГОРОДА ПЕРМИ
ДЕПАРТАМЕНТ ЗЕМЕЛЬНЫХ ОТНОШЕНИЙ

РЕШЕНИЕ

о размещении объектов № 1547 от 15.08.2019

г. Пермь, ул. Сибирская, 15

Департамент земельных отношений Администрации города Перми в соответствии с пунктом 3 ст. 39.36 Земельного кодекса Российской Федерации, Положением о порядке и условиях размещения объектов на землях или земельных участках, находящихся в государственной или муниципальной собственности, на территории Пермского края без предоставления земельных участков и установления сервитутов, утвержденным Постановлением Правительства Пермского края от 22.07.2015 № 478-п

разрешает АО «Газпром газораспределение Пермь» (ИНН 5902183841, ОГРН 1025900512670, место нахождения: 614000, г. Пермь, ул. Петропавловская, 43)

способ размещения объекта: подземный

размещение объекта: газопровод давлением до 0,6 Мпа.

на землях: государственная собственность на которые не разграничена.

на срок 11 месяцев

местоположение: Пермский край, г. Пермь, Индустриальный район, ул. Верхне - Муллинская.

Территория, согласно схеме, расположена в зонах с особыми условиями использования территории: охранный зона газопровода высокого и низкого давления; приаэродромная территория аэродрома аэропорта Большое Савино.

АО «Газпром газораспределение Пермь»:

1. соблюдать порядок использования земельных участков, установленный Постановлением Правительства Российской Федерации от 20.11.2000 № 878 «Об утверждении Правил охраны газораспределительных сетей»;

2. соблюдать правила охранных зон воздушного пространства, установленные Постановлением Правительства Российской Федерации от 11.03.2010 № 138 «Об утверждении Федеральных правил использования воздушного пространства Российской Федерации»;

3. в соответствии с пунктом 7(2) Положения о порядке и условиях размещения объектов на землях или земельных участках, находящихся в государственной или муниципальной собственности, на территории Пермского края без предоставления земельных участков и установления сервитутов, утвержденного Постановлением Правительства Пермского края от 22.07.2015 № 478-п, представить в департамент земельных отношений администрации города Перми в течение 1 месяца с момента размещения объектов материалы контрольной геодезической съемки размещенных объектов на бумажном

и электронном носителях на безвозмездной основе.

В соответствии со статьей 20¹ Закона Пермского края от 14.09.2011 № 805-ПК «О градостроительной деятельности в Пермском крае» АО «Газпром газораспределение Пермь»:

1. Не позднее чем за 10 рабочих дней до начала строительства и реконструкции безвозмездно передать в департамент градостроительства и архитектуры администрации города Перми один экземпляр копий разделов проектной документации, предусмотренных пунктом 1 части 12 статьи 48 Градостроительного кодекса Российской Федерации;

2. В течение 10 рабочих дней после окончания работ по строительству, реконструкции безвозмездно передать в департамент градостроительства и архитектуры администрации города Перми схему, отображающую расположение объекта и сетей инженерно-технического обеспечения, подписанную АО «Газпром газораспределение Пермь», с приложением текстового и графического описания местоположения границ охранной и санитарно-защитной зоны, перечень координат характерных точек границ такой зоны.

Приложение:

Схема предполагаемых к использованию земель или части земельного участка (на 1 л. в 1 экз.).

Начальник отдела предоставления
земельных участков по работе
с юридическими лицами

м.п.



Н. М. Санникова

Объект: газопровод давлением до 0,6 МПа включительно, для размещения которого не требуется разрешения на строительство

Каталог координат, м

Категория земель: земли населенных пунктов

Вид разрешенного использования: -

Описание границ смежных землепользователей:

От точки n1 до точки n2 - земельный участок с кадастровым номером 59:01:0000000:77746

От точки н2 до точки н5 - земли общего пользования

От точки н5 до точки н9 - земельный участок с кадастровым номером 59:01:4713877:118

От точки н9 до точки н10 - земли общего пользования

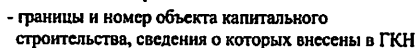
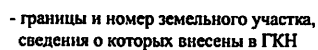
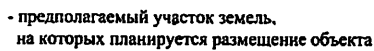
От точки n10 до точки n11 - земельный участок с кадастровым номером 59:01:4713877:48

От точки н11 до точки н13 - земельный участок с кадастровым номером 59:01:4713877:4

От точки н13 до точки н14 - земельный участок с кадастровым номером 59:01:4713877:9

От точки н14 до точки н1 - земли общего пользования

Условные обозначения:



59.32.2.857

:3y1

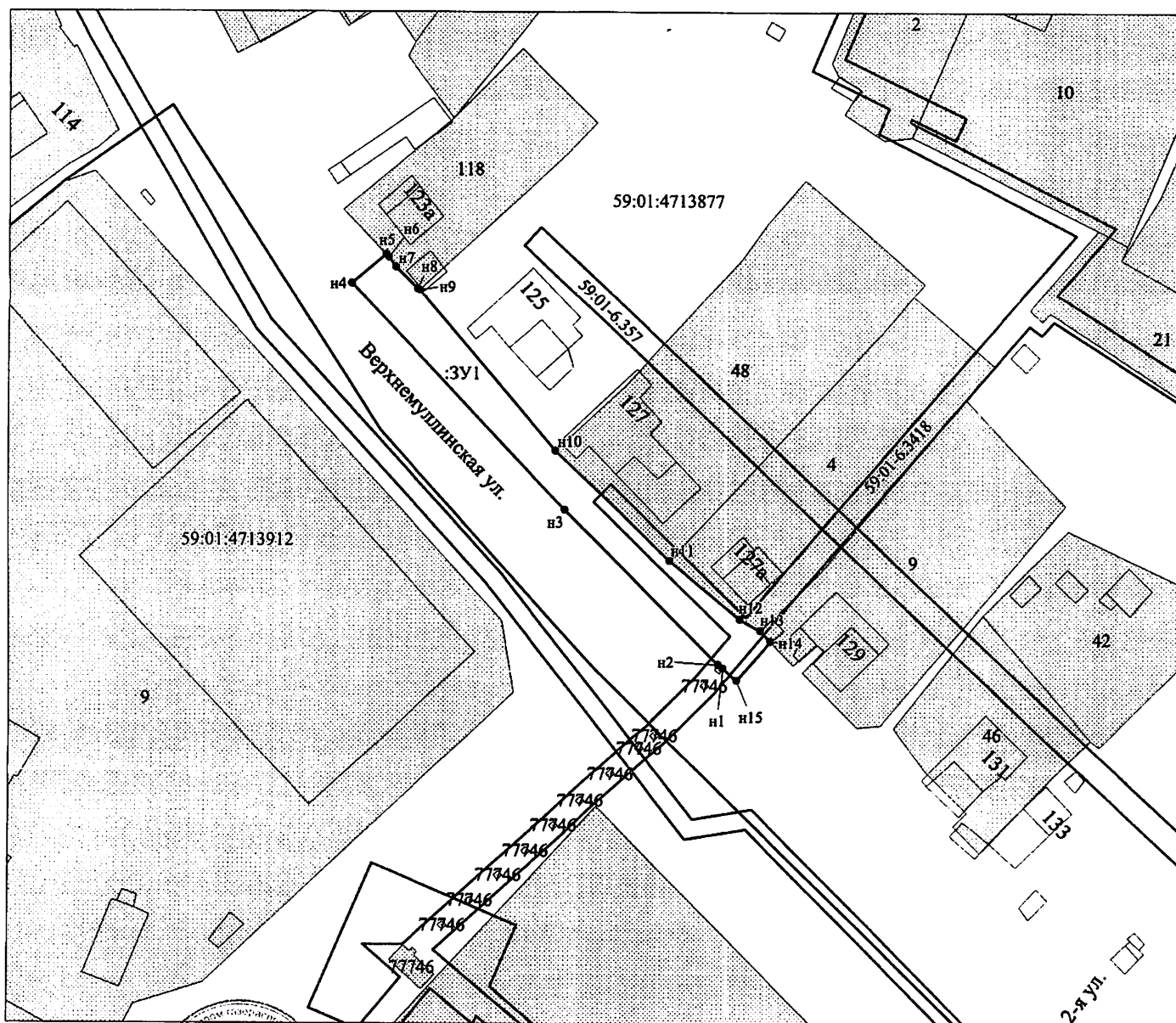
H1

●

59:01:4713877

- зоны с особыми условиями использования территории, сведения о которых внесены в ГКН
- обозначение запрашиваемого земельного участка
- характерная точка границ земель или части земельного участка
- номер кадастрового квартала

№ точки границы	X	Y
n1	511027.47	2225844.39
n2	511028.09	2225843.63
n3	511052.87	2225818.85
n4	511089.43	2225784.25
n5	511094.06	2225789.79
n6	511093.61	2225790.22
n7	511092.02	2225791.37
n8	511088.52	2225794.90
n9	511088.38	2225795.23
n10	511062.45	2225817.30
n11	511044.71	2225835.80
n12	511035.37	2225847.10
n13	511033.56	2225850.42
n14	511031.82	2225852.09
n15	511025.55	2225846.56
n1	511027.47	2225844.39



Заявитель:

/ Егوشي́на И. В.

(подпись, расшифровка подписи)

Масштаб 1:700

(для юридических лиц
и индивидуальных предпринимателей)